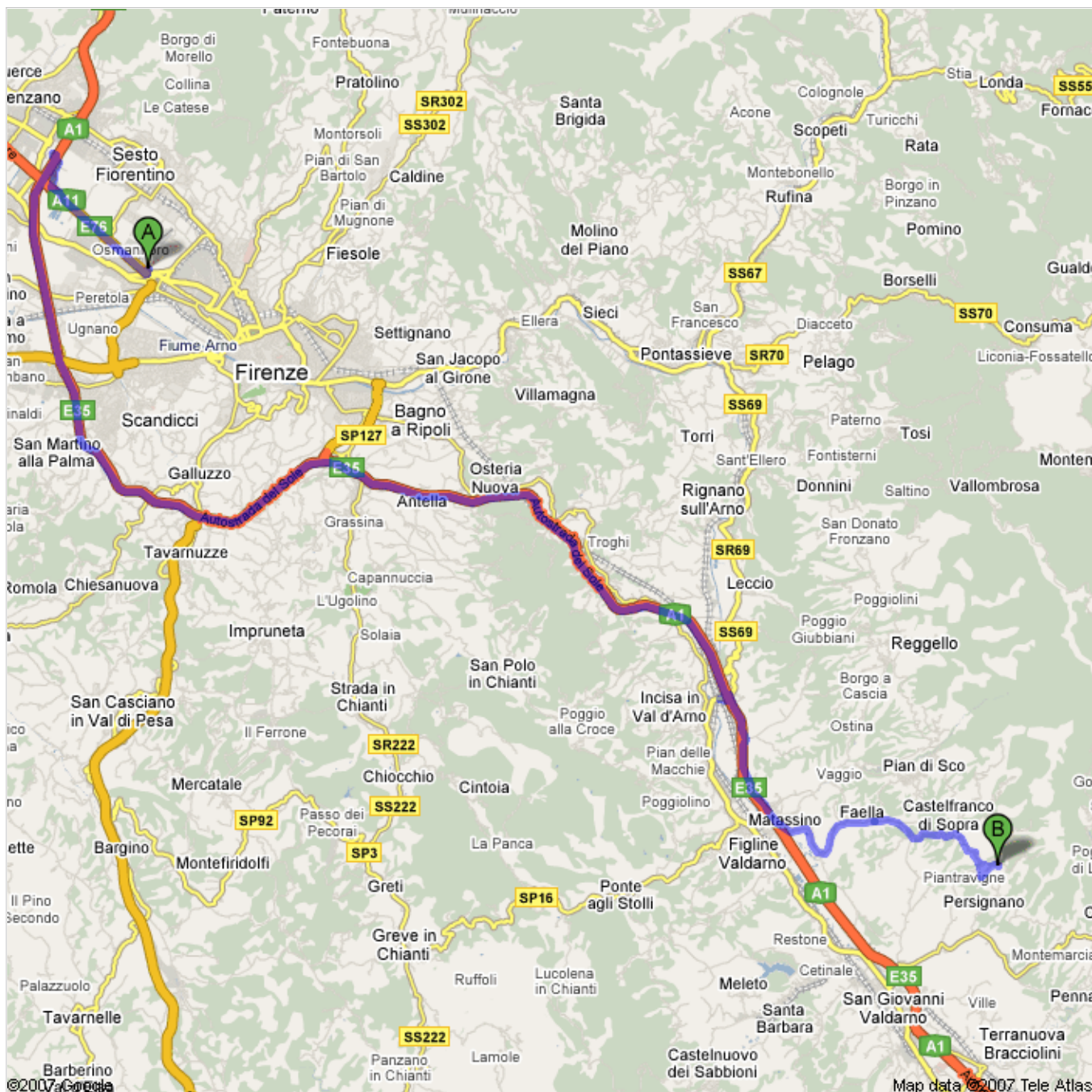




Inizio **Areopuerto di Firenze (FLR)**
Fine **Cafaggio I°**
Distanza **63.8 km – circa 52 min**





Areoporto di Firenze (FLR)

In auto: 63.8 km – circa 52 min

	1. Procedi in direzione sudovest su Via del Termine	0.1 km
←	2. Svolta a sinistra per rimanere su Via del Termine	68 m
→	3. Svolta a destra a Viale Giovanni Luder	47 m
	4. Prosegui su A11	3.9 km 2 min
	5. Prendi l'uscita per A1/E35 verso Roma <i>Strada a pedaggio parziale</i>	42.2 km 23 min
	6. Prendi l'uscita Incisa verso Incisa <i>Strada a pedaggio parziale</i>	0.4 km 1 min
→	7. Mantieni la destra al bivio, segui le indicazioni per Reggello/ Pontassieve/Forlì ed entra in Piazza Giorgio Amendola/SS69 Continua a seguire la SS69	0.4 km
→	8. Svolta a destra a Località Cetina	0.5 km
	9. Prosegui su Località Piani della Rugginosa	0.6 km
	10. Prosegui su Località Prulli	1.3 km 2 min
	11. Prosegui su Località Rona	2.0 km 2 min
→	12. Svolta leggermente a destra su Via Goffredo Mameli	0.3 km
←	13. Svolta leggermente a sinistra a Via G. Amendola/Via G. Amendola Continua a seguire la Via G. Amendola	1.8 km 3 min
	14. Prosegui su SP124/Via Urbinese Continua a seguire la Via Urbinese	0.5 km 1 min
	15. Prosegui su Località Montalpero/SP9 Continua a seguire la SP9	3.4 km 5 min
←	16. Svolta leggermente a sinistra per rimanere su SP9	0.6 km
→	17. Svolta leggermente a destra per rimanere su SP9	0.8 km 1 min
←	18. Svolta a sinistra a SP9/Strada Provinciale di Botriolo Continua a seguire la SP9	1.1 km 2 min
→	19. Svolta a destra a Via Piave/SP9 Continua a seguire la SP9	0.6 km 2 min
	20. Prosegui su Via Aretina/SP1 Continua a seguire la SP1	1.5 km 2 min
→	21. Svolta leggermente a destra su SP1/Strada Provinciale 7 Ponti Continua a seguire la SP1	0.3 km
→	22. Svolta a destra a Via 7 Ponti Ponente/SP1	0.2 km
←	23. Svolta leggermente a sinistra a SP1/Strada 7 Ponti	0.4 km
←	24. Svolta a sinistra	0.8 km 2 min

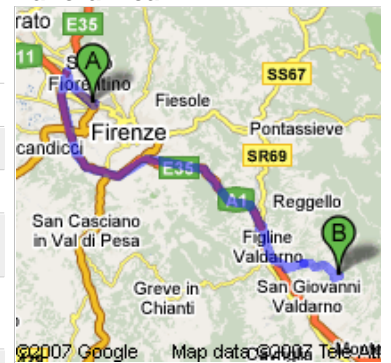


Cafaggio I°

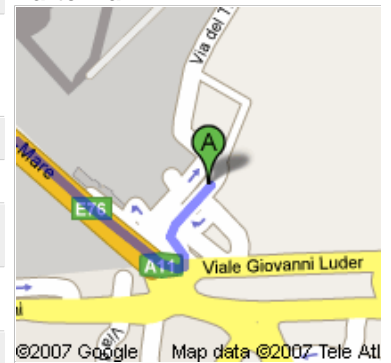
Queste indicazioni stradali servono solo per pianificare il viaggio. Le condizioni stradali potrebbero differire dai risultati delle mappe a causa di costruzioni in corso, traffico o altri eventi.

Map data ©2008 Tele Atlas

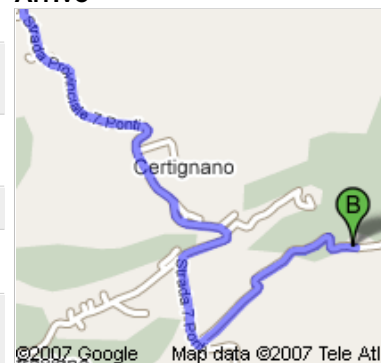
Panoramica



Partenza



Arrivo



Map data ©2008 Tele Atlas